









OZNACZENIA:

-  KANALIZACJA GRAWITACYJNA
-  KANALIZACJA TŁOCZNA
-  PROJEKTOWANA POMPOŻNIA ŚCIEKÓW
-  PROJEKTOWANA STUDZIENKA
-  RZĘDNA IST. TERENU
-  RZĘDNA DNA STUDNI
-  GRANICA DZIAŁKI WŁ. PKP
-  STANOWI OSOBNY PROJEKT BUDOWLANY

STACJA TRZEBNICKA  
 S147  
 Powiat Trzebnicki  
 Wykonana na podstawie mapy zasadniczej.  
 Granice nieruchomości przyjęto wg operatu ewidencyjnego gruntów i budynków  
 Nr sekcji: 443.313.141  
 Z up. STAB/STP 21.05.2008  
 M. Krzysztof Wuchowicz  
 Upr. zaw. nr 12424

MAPA DO CELÓW PROJEKTOWYCH  
 SKALA 1: 1000

Wykonana na podstawie mapy zasadniczej.  
 Granice nieruchomości przyjęto wg operatu ewidencyjnego gruntów i budynków  
 Nr sekcji: 443.313.141

Aktualizacja mapy w miesiącu  
 maj 2008r.

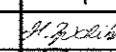

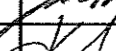
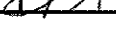
wykonali:  
 (imię i nazwisko)  
 (nr upr. zawodowych)  
 DZ.4444/2008

GEODETA UPRAWNIENY

mgr inż. Szymon Maziarz  
 upr. 0870/S106

"ARGE" s.c.  
 ul. Poznańska 2  
 55-140 ZMIGRÓD  
 tel. (071) 385 39 10

ROZMAWIANIA ZAWARTE W NINIEJSZYM OPRACOWANIU STANOWIĄ WYŁĄCZNĄ WŁASNOŚĆ BSIPIG GAZOPROJEKT S.A. I MOGĄ BYĆ STOSOWANE, POMIENIENIE I UDOTWIERDZANE OSOBOM TRZECIM WYŁĄCZNIE NA PODSTAWIE PISEMNEGO ZEZWOLENIA Z ZASTOSOWANIEM WSZELKICH SKUTKÓW PRAWNYCH

	Data	Nazwisko	Nr uprawn.	Podpis
Opracował	11.2008	Małgorzata Zwolińska		
Projektant	11.2008	Szymon Pyszczek	SLK/0438/PODS/05	
Sprawdzający	11.2008	Marek Melson	448/01/07/01	
Kier. projektu	11.2008	Krzysztof Kiljański		



SKALA: 1:1000	Budowa kanalizacji sanitarnej w zlewni OŚ Zmigród część zachodnia	Stadium: PB
Tytuł:	Projekt zagospodarowania terenu Arkusze 443 313 141_dod	WERSJA: 1 NR RYSUNKU: 161507.07.0001.03.00.00.2.078